

HAUTE
LIMOGES
VIENNE



département
Haute-Vienne

DE LIMOGES
À SAINT-PARDOUX
COEUR DE NATURE

WWW.RANDONNEE-HAUTEVIENNE.COM



DE LIMOGES À SAINT-PARDOUX : COEUR DE NATURE

107 kilomètres entre Limoges,
le Lac de Saint-Pardoux et les Monts d'Ambazac

Un nouveau circuit de randonnée à parcourir en itinérance vous mènera de Limoges au Lac de Saint-Pardoux, **entre patrimoine et Monts d'Ambazac**. Au coeur d'une nature préservée en montagne limousine, **5 étapes de 18 à 26 km** vous dévoileront des lacs et des étangs, des villages typiques, des chemins creux bordés de murets, des chaos rocheux et leurs légendes ainsi que des panoramas somptueux. La découverte de la porcelaine de Limoges, la pratique de sports nautiques la détente au bord du lac... autant d'activités vous attend sur le parcours.

- Etape 1: Limoges - Bonnac-la-Côte (18 km) 4 - 9
- Etape 2: Bonnac-la-Côte - Lac de Saint-Pardoux (24 km) 10 - 17
- Etape 3: Lac de Saint-Pardoux - Ambazac (26 km) 18 - 25
- Etape 4: Ambazac - Bonnac-la-Côte (21 km) 26 - 31
- Etape 5: Bonnac-la-Côte - Limoges (18 km) 32 - 37



Les pratiques accessibles :

Départ : Gare de Limoges ou Lac d'Uzurat
 Longueur : 107 kilomètres
 Balisage : logo de la boucle
 Durée : 5 jours
 Pratique :

Le balisage physique commence au parking de Uzurat.
 Laissez-vous guider au départ de la gare avec l'application gratuite Loopi.

Légende

- Sentiers Limoges Saint-Pardoux : coeur de nature
- Voie de chemins de fer
- Départ / Arrivée
- Les étapes

BONNAC-LA-CÔTE, LEYCHOISIER - COL DE LA SABLONNADE

- 14** Du camping de Leychoisier, reprendre en face la piste jusqu'à la route. Tourner à droite et la suivre sur 1 km. Dans un virage à droite prendre le chemin à gauche et remonter. A la fourche, continuer à droite, le chemin devient route. Au croisement, tourner à gauche et arriver devant l'église et les commerces de Bonnac-la-Côte.
- 15** Partir à gauche, passer le cimetière puis, au carrefour, se diriger à droite vers le vélodrome. Poursuivre sur le chemin, et contourner par la droite **l'étang de Mortemare** ★. En amont, continuer sur le chemin qui grimpe, en laissant les chemins à gauche.
- 16** Arrivé au **col de la Sablonnade** ★ (509 m), suivre à droite la petite route, puis tourner de suite à gauche. A la fourche, continuer à gauche et continuer à descendre.

PATRIMOINE NATUREL ET BATI

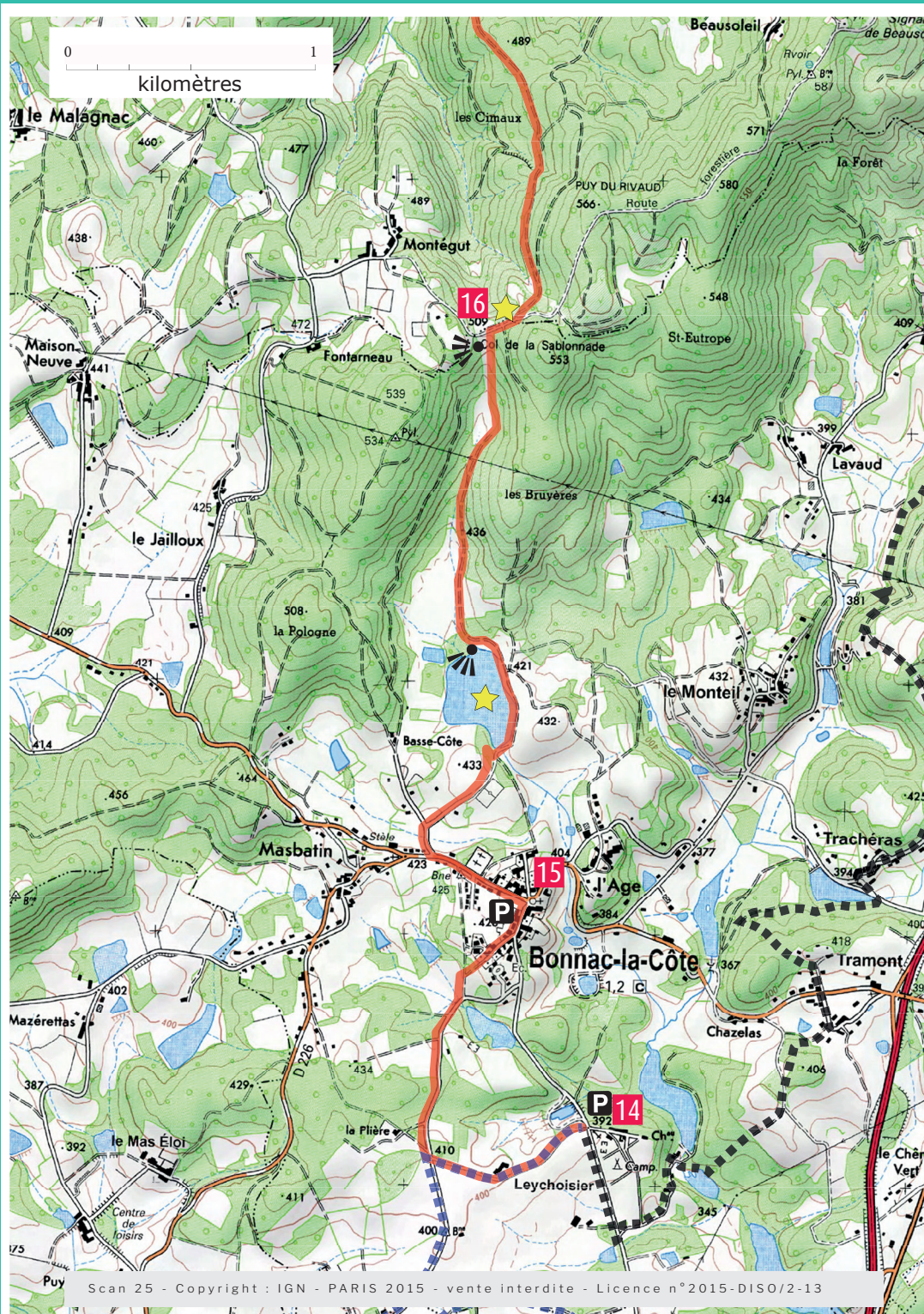
ETANG DE MORTEMARE

Un lieu très agréable pour les amateurs de pêche, pour faire une pause, profiter de la vue et déjeuner sur l'une des tables de pique-nique à disposition.



COL DE LA SABLONNADE

Situé à 509 m d'altitude, le Col de la Sablonnade offre un beau point de vue sur les alentours.



COL DE LA SABLONNADE - COMPREIGNAC, PONTABRIER

- 16** Arrivé au col de la Sablonnade (509 m), suivre à droite la petite route, puis tourner de suite à gauche. A la fourche, continuer à gauche et poursuivre la descente caillouteuse, parfois technique pour les VTT, à travers le massif forestier de la commune de Compreignac.
- 17** A l'intersection avec la piste forestière, la suivre à gauche jusqu'à la route. La suivre à droite pendant 1,2 km. Longer le cimetière pour arriver à la RD5.
A gauche, possibilité de rejoindre le **bourg de Compreignac** ☆, l'église fortifiée du XIIème et les commerces.
- 18** Tourner à droite, traverser la RD5 et prendre en face une petite rue qui descend et devient chemin (ancienne route de Paris). Suivre ce beau et large chemin sur 1 km.
- 19** Au carrefour en 'T', tourner à gauche, sur ce chemin entre les prairies, puis, à la route, tourner à droite, passer devant le hameau de Pontabrier (restaurant, linteau ouvragé sur porte, moulin). Poursuivre sur la route qui remonte et rejoint la RD60.

PATRIMOINE NATUREL ET BATI

BOURG DE COMPREIGNAC

La bourgade de Compreignac s'est développée à partir du domaine de Comprinius, un riche propriétaire terrien de l'époque gallo-romaine. Le village est mentionné dans un document du VII^{ème} siècle sous le nom de Compriniaco.

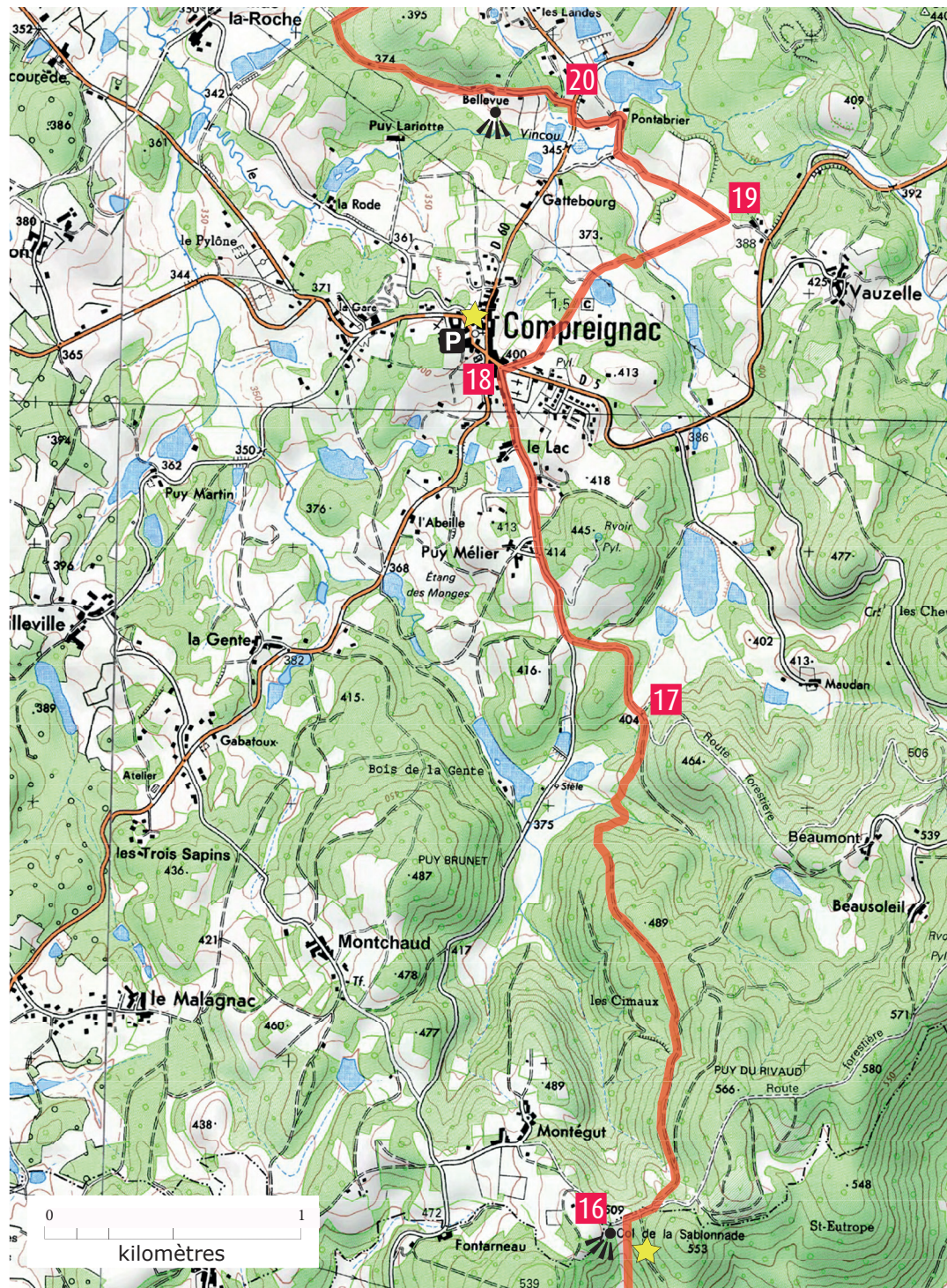
Compreignac était jadis une paroisse importante, ville d'étape et de garnison avant la Révolution. La route de Paris traversait le bourg jusqu'au début du XVIII^{ème} siècle.

Ancienne ville ceinte de remparts édifée sur une éminence, il n'en demeure, outre les vestiges des tours du château et la grange seigneuriale de 1787 transformée en ensemble socio-culturel, que l'église fortifiée qui est l'une des plus belles de la région. Elle fut construite au XII^{ème} siècle, détruite par le Prince Noir en 1370, reconstruite et agrandie au XVII^{ème} siècle.

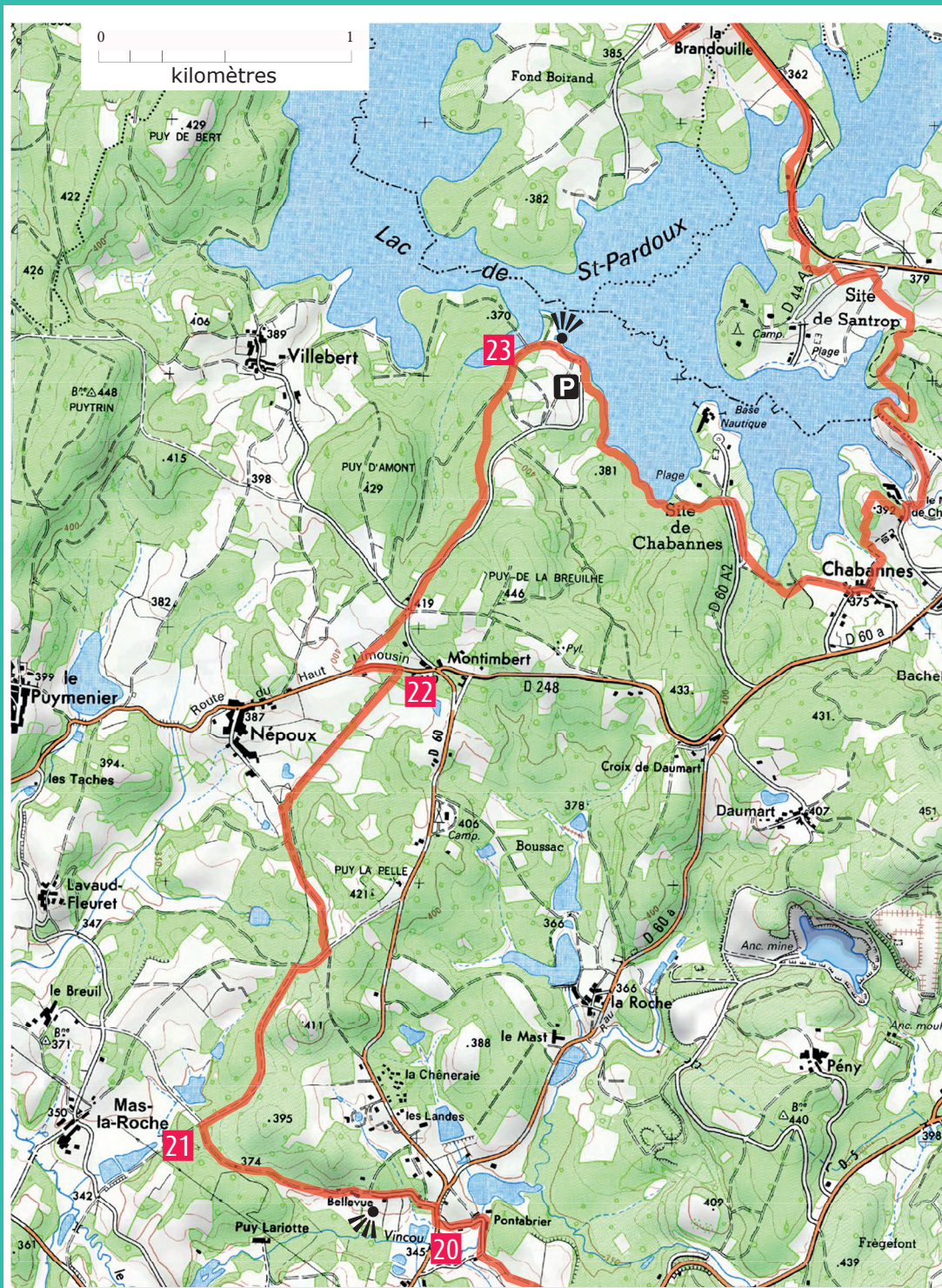


PONTABRIER

Le hameau abrite un restaurant, l'Auberge de Pontabrier, qui propose une cuisine traditionnelle du terroir. Le moulin de Pontabrier a été mis en valeur par les moines de Grandmont et appartenait au seigneur local depuis 1619. Il est habité par la famille Réjoud, meuniers du baron de Compreignac, jusqu'à la Révolution. Le meunier de l'époque est condamné à la guillotine en juin 1794, car il avait refusé de respecter la loi promulguée en 1792, obligeant l'assèchement de tous les points d'eau afin d'y semer des céréales.



COMPREIGNAC, PONTABRIER - ÉTANG DE LA ROCHE AU DIABLE 5,3 KM



- 20** La suivre à droite sur 30 m puis tourner de suite à gauche, traverser le hameau de Bellevue (point de vue sur le bourg de Combreignac). Continuer sur le chemin jusqu'à un carrefour de quatre chemins.
- 21** Remonter la piste empierrée à droite. Au carrefour suivant, tourner à droite, monter la piste revêtue puis s'engager à gauche dans un chemin en terre. Suivre ce large chemin et le laisser en vue des maisons de Népoux, pour tourner à droite. Suivre cette piste, ancienne voie de tram, jusqu'à la RD248.
- 22** Tourner à gauche puis, à l'angle de la maison, tourner à droite (centre équestre à gauche). Remonter jusqu'à la route. Poursuivre en face, passer une ancienne maison de garde barrière et juste après prendre à gauche, le chemin, ancienne voie de tram, qui redescend en pente douce vers l'étang de la Roche au diable et sa digue.



ETANG DE LA ROCHE AU DIABLE - FRÉAUDOUR PLAGE 8 KM



- 23** A la digue, ne pas la traverser et rester à droite. Poursuivre en longeant les rives du lac jusqu'à la plage de Chabannes. Traverser ensuite le parking, passer le site de tir à l'arc et continuer sur la gauche. Suivre ce joli chemin bordé de murets de pierres sèches jusqu'au village de Chabannes.
- 24** Entrer dans le village, et au milieu, prendre à gauche un chemin en herbe, à l'angle d'une grange. Descendre, franchir un petit ruisseau. Remonter, laisser un chemin à gauche dans le virage et grimper sur les hauteurs du moulin de Chabannes. Emprunter l'escalier métallique. A la route, tourner à gauche. Aux maisons, tourner à droite puis emprunter de suite la petite grimpe. Traverser sur la hauteur une jolie lande à bruyères (point de vue ★) et ajoncs puis redescendre. Passer à droite de l'accrobranche et arriver sur le site de Santrop et en vue de la Maison du Lac (restaurant, activités, piscine,...).
- 25** Longer les bâtiments de la Maison du Lac et le local technique, tourner à droite juste après et s'engager sur la piste revêtue, passer sur le pont qui enjambe le lac et poursuivre sur cette piste jusqu'à la Brandouille.
- 26** A la stèle, tourner à gauche, passer la Brandouille, puis continuer la route principale jusqu'à Fréaudour. Traverser ce beau village et à la sortie, retrouver à droite la piste revêtue. La suivre jusqu'à Fréaudour, sa plage et ses gîtes.

PATRIMOINE NATUREL ET BATI

LE LAC DE SAINT-PARDOUX

Créé en 1968, le Lac de Saint-Pardoux, 1^{er} plan d'eau de la Haute-Vienne, est la station de tourisme des Haut-Viennois. Le site représente plus de 330 hectares, dont 192 hectares réservés aux sports & loisirs, 88 hectares au motonautisme et 50 hectares à la pêche. Il est situé à 30 km (30 min) de Limoges.

De nombreuses activités sont proposées : accrobranche, piscine, ski nautique, VTT, voile, pédalo, canoë, paddle. Trois plages, un camping, un restaurant et des snackings.

Le lac est composé de trois sites : Santrop, Chabannes et Fréaudour. La Maison du Lac, accueil de la station, est située à Santrop ★.

Toutes les informations pratiques sur www.lacsaintpardoux.fr



ACCÈS

EN TRAIN

Réseau intercités et TER

Départ depuis les gares de Limoges et Ambazac

EN AVION

Aéroport International de Limoges

EN CAR

Horaires à télécharger sur moohv87.fr

Dessert Limoges, Saint-Pardoux et Ambazac

EN BUS

Société des transports en commun de Limoges Métropole

www.stcl.fr

Dessert Limoges Bénédictins et la zone d'Uzurat pour le 2ème départ de la boucle (Ligne 20)

Dessert Limoges et Bonnac-la-Côte (Ligne 18)

LES SERVICES

	Limoges	Bonnac-la-Côte	Saint-Pardoux	Ambazac
Office de Tourisme	X		X	X
Supermarché	X			X
Boulangerie	X	X	X	X
Boucherie - Charcuterie	X	X		X
Café	X	X	X	X
Restaurant	X	X	X	X
Bureau de poste	X	X	X	X
Banque	X	X	X	X
Médecin	X	X		X
Pharmacie	X		X	X

La ville de Compreignac propose aussi des commerces sur l'étape 2.

LES OFFICES DE TOURISME



Office de Tourisme de Limoges

Tél : 05 55 34 46 87

info@limoges-tourisme.com

www.limoges-tourisme.com

Office de Tourisme du Pays du Haut Limousin

Tél : 05 55 68 12 79

info@tourisme-hautlimousin.com

www.tourisme-hautlimousin.com

Office de Tourisme des Monts du Limousin

Tél : 05 55 56 70 70

contact@tourisme-ambazac.fr

www.tourisme-montsdulimousin.fr/

VOTRE TMOIGNAGE

Vous avez randonné sur la Boucle Limoges Saint-Pardoux : coeur de nature ?

Donnez votre avis, partagez vos endroits coups de coeur, suggérez des améliorations ou nous signaler un problème, écrivez-nous infotourisme@cdt87.com

Document réalisé avec le soutien technique et financier du Conseil Départemental de la Haute-Vienne.
Conception, graphisme et réalisation : Haute-Vienne Tourisme.

LES HÉBERGEMENTS ACCUEIL RANDONNÉES

BONNAC-LA-CÔTE

Camping du Château de Leychoisier

Tél : 05 55 39 93 43

contact@leychoisier.com

www.chateau-de-leychoisier.pagesperso-orange.fr

Chambres d'hôtes La Ferme de Leychoisier

Tél : 06 21 61 05 68

jeanmarierouliere@hotmail.fr

<http://chambres-limousin.com>

Chambre d'hôtes la Ferme de la Roche

Tél : 05 55 36 82 62

fermelaroches@orange.fr

www.fermelaroches.com

SAINT-PARDOUX

Camping de Fréaudour et hameau de gîtes

Tél : 05 55 76 57 22

camping.freaudour@aquadis-loisirs.com

www.aquadis-loisirs.com/camping-de-freaudour

GUIDES RANDONNÉE ET VTT

Bureau des guides de la montagne Limousine

Tél : 06 63 65 96 45

contact@randonnee-limousin.fr

www.randonnee-limousin.fr

Christophe Morange

Naturotrement

Tél : 06 18 28 93 62

naturotrement@orange.fr

www.naturotrement.fr

RÉPARATEURS DE VTT

La clef à Paulette

Tél : 07 61 63 26 15

lacleapaulette@gmail.com

la-cle-a-paulette.fr

Planète vélo

Tél : 05 55 42 66 87

planetevelolimoges@gmail.com

www.planetevelo-limoges.com



RAZÈS

Centre de vacances du Moulin d'Aiguemarde

Tél : 05 55 71 28 84

moulindaiguemarde@hotmail.fr

www.moulindaiguemarde.fr

AMBAZAC

Hôtel les Voyageurs

Tél : 05 55 56 60 31

traviafreres@orange.fr

www.hotel-ambazac.fr

Camping l'Ecrin Nature

Tél : 05 55 56 60 25

contact@campinglecrinature.com

www.campinglecrinature.com

Chambre d'hôtes le Château de Saint-Roch

Tél : 05 55 39 93 43

clobieri@gmail.com

<http://bit.ly/chateausaintroch>

LOUEURS DE VTT

Lac de Saint-Pardoux

Tél : 05 55 71 04 40

info@lacsaintpardoux.fr

www.lacsaintpardoux.fr

DispoVelo

Tél : 06 23 69 69 35

hautevienne@dispovelo.com

www.dispovelo.com

Mountainbike Zone

Tél : 05 87 19 59 13

mountainbike-zone.com

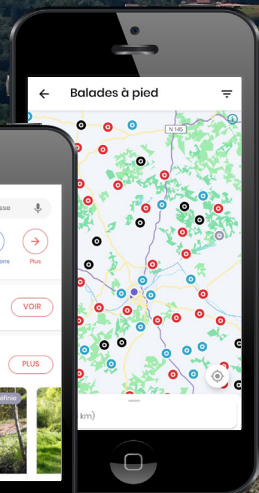
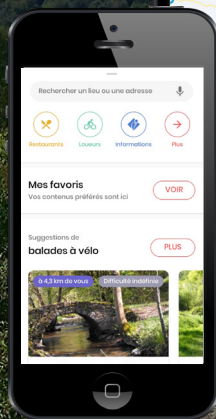
Jeremy's cycle

Tél : 05 55 06 06 08

www.jeremy-cycles-limoges.fr

TOUTES LES INFOS RANDO SUR
WWW.RANDONNEE-HAUTEVIENNE.COM

BALADES | SORTIES RANDO | NOUVEAUX SENTIERS



- > ASSISTANT VOCAL
- > CALCULATEUR
- > USAGE HORS LIGNE
- > INFOS PRATIQUES

Application mobile
disponible sur Android et AppStore

